Legende siehe Blatt 0

Vorbehaltsgebiete (Regionalplan) / Nationale Lebensraumnetzwerke (BfN 2012)

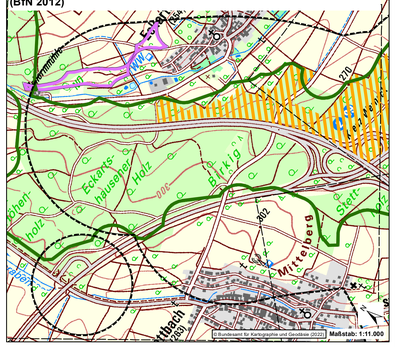

Funktionsräume hoher Bedeutung

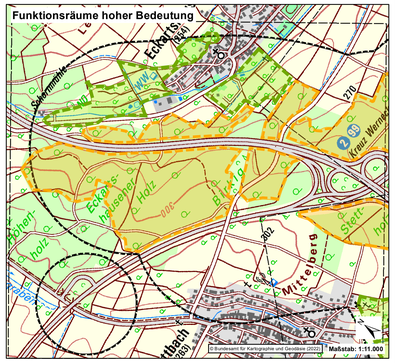

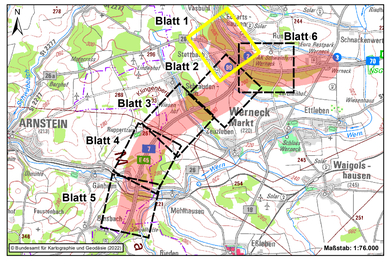

Untersuchungsgebiet

ANUVA STADT- UND UMWELTPLANUNG
Nordostpark 89
D-90411 Nürnberg
Tel.: 0911/4626276
eMail: info@anuva.de
Internet: www.anuva.de

	Datum	Zeichen
gezeichnet	11/2023	Ghazeryan
bearbeitet	11/2023	Hoefers
geprüft		

Nürnberg, den 11/ 2023
(Dipl.-Biol. Klaus Albrecht)

Die Autobahn
Niederlassung Nordbayern
Flaschenhofstraße 55, 90402 Nürnberg

bearbeitet:			
gezeichnet:			
geprüft:	Gz: A513	11/2023	Kranz
PSP Nr.: A-02232-10			
Projekt:			

Nr.	Art der Änderung	Datum	Zeichen

Lagesystem	DHDN/GK — (EPSG 31468)	Stand Kataster	03/2018
Höhensystem	DHHN2016(NHN) - (EPSG 7837)	Bestandsvermessung	08/2018 / 01/2019

FESTSTELLUNGSENTWURF

Die Autobahn GmbH des Bundes

Straße / Abschn.-Nr. / Station: A7 von 200 / 6,581 bis 220 / 6,780

PROJIS-Nr.: 09912614.30

Unterlage / Blatt-Nr.: **19.1.2 / 1**
Landschaftspflegerischer Bestands- und Konfliktplan
von Bau-km 638+000
bis Bau-km 639+300
Maßstab: 1 : 2000

6-streifiger Ausbau BAB A7 Fulda - Würzburg
nördlich AK Schweinfurt/ Werneck - nördlich TR Riedener Wald
von Bau-km 638+000 bis Bau-km 646+000

Aufgestellt: 11/2023	Geprüft: 11/2023
Niederlassung Nordbayern Abteilung A5 Landschaftsplanung	Niederlassung Nordbayern Abteilung A5 Landschaftsplanung
i.A. Kranz, Projektbearbeitung	i.A. Dirschert, Abteilungsleiterin

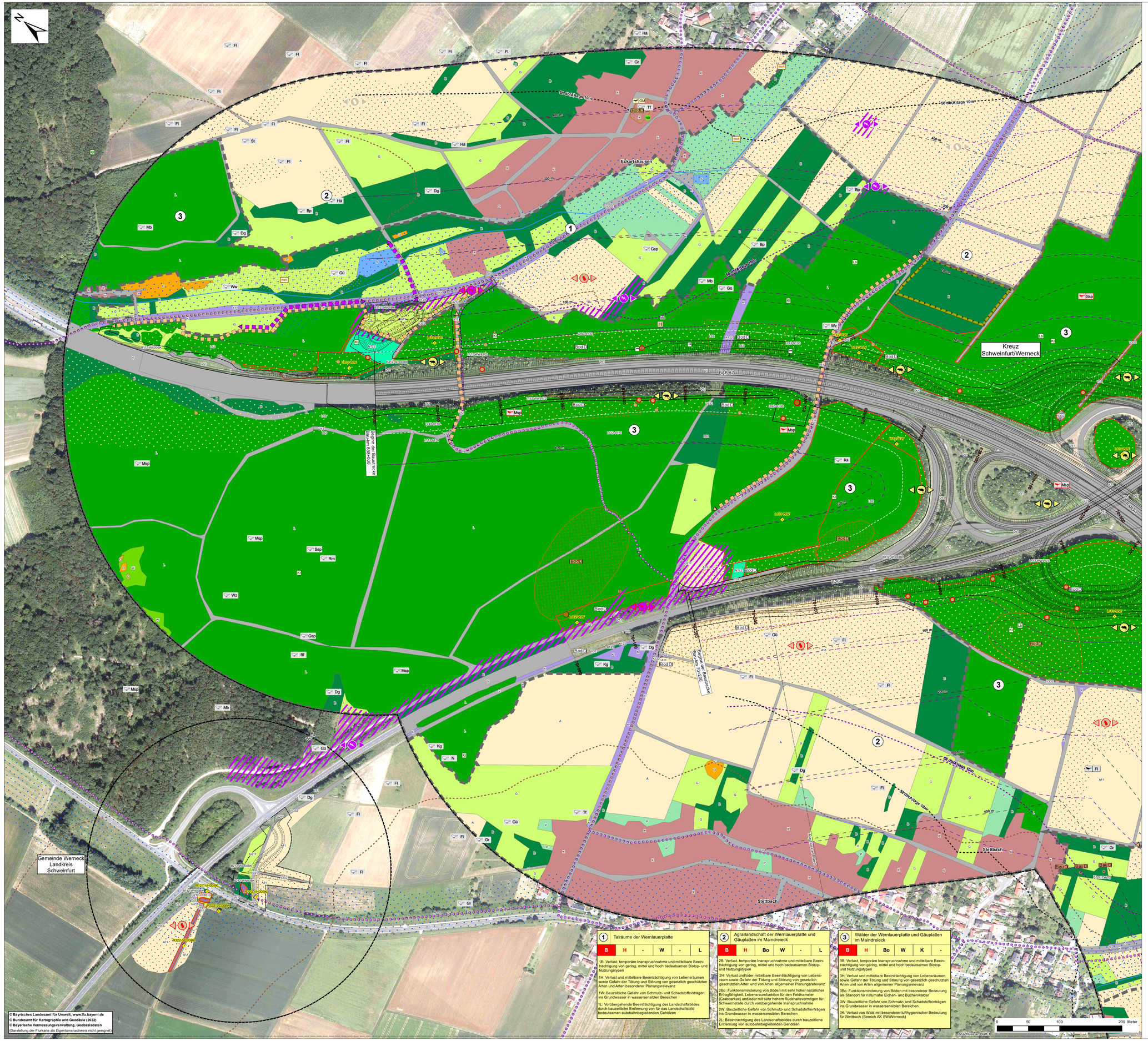

1	Talräume der Wernlauerplatte				
B	H	-	W	-	L

1B: Verlust, temporäre Inanspruchnahme und mittelbare Beeinträchtigung von gering, mittel und hoch bedeutsamen Biotop- und Nutzungstypen

1H: Verlust und mittelbare Beeinträchtigung von Lebensräumen sowie Gefahr der Tötung und Störung von gesetzlich geschützten Arten und Arten besonderer Planungsrelevanz

1W: Bauzeitliche Gefahr von Schmutz- und Schadstoffeinträgen ins Grundwasser in wassersensiblen Bereichen

1L: Vorübergehende Beeinträchtigung des Landschaftsbildes durch bauzeitliche Entfernung von für das Landschaftsbild bedeutsamen autobahnbegleitenden Gehölzen

2	Agrarlandschaft der Wernlauerplatte und Gäuplatten im Maindreieck				
B	H	Bo	W	-	L

2B: Verlust, temporäre Inanspruchnahme und mittelbare Beeinträchtigung von gering, mittel und hoch bedeutsamen Biotop- und Nutzungstypen

2H: Verlust und/oder mittelbare Beeinträchtigung von Lebensraum sowie Gefahr der Tötung und Störung von gesetzlich geschützten Arten und von Arten allgemeiner Planungsrelevanz

2Bo: Funktionsminderung von Böden mit sehr hoher natürlicher Ertragfähigkeit, Lebensraumfunktion für den Feldhamster (Grabbarkeit) und/oder mit sehr hohem Rückhaltevermögen für Schwermetalle durch vorübergehende Inanspruchnahme

2W: Bauzeitliche Gefahr von Schmutz- und Schadstoffeinträgen ins Grundwasser in wassersensiblen Bereichen

2L: Beeinträchtigung des Landschaftsbildes durch bauzeitliche Entfernung von autobahnbegleitenden Gehölzen

3	Wälder der Wernlauerplatte und Gäuplatten im Maindreieck				
B	H	Bo	W	K	-

3B: Verlust, temporäre Inanspruchnahme und mittelbare Beeinträchtigung von gering, mittel und hoch bedeutsamen Biotop- und Nutzungstypen

3H: Verlust und mittelbare Beeinträchtigung von Lebensräumen sowie Gefahr der Tötung und Störung von gesetzlich geschützten Arten und von Arten allgemeiner Planungsrelevanz

3Bo: Funktionsminderung von Böden mit besonderer Bedeutung als Standort für naturnahe Eichen- und Buchenwälder

3W: Bauzeitliche Gefahr von Schmutz- und Schadstoffeinträgen ins Grundwasser in wassersensiblen Bereichen

3K: Verlust von Wald mit besonderer lufthygienischer Bedeutung für Stettbach (Bereich AK SW/Werneck)

© Bayrisches Landesamt für Umwelt, www.lfu.bayern.de
© Bundesamt für Kartographie und Geodäsie (2022)
© Bayerische Vermessungsverwaltung, Geobasisdaten
(Darstellung der Flurkarte als Eigentumsnachweis nicht geeignet)